

Hosenfeld –

zwischen Rhön und Vogelsberg

Hosenfeld liegt am westlichen Rand des Landkreises Fulda zwischen Rhön und Vogelsberg und wurde erstmals im 13. Jahrhundert unter „Feld des Huso“ urkundlich erwähnt, wobei der Ursprung sich aufgrund von Grabfunden bis ca. 2000. vor Christus zurückverfolgen lässt. Dieser geschichtsträchtige Boden ist landschaftlich durch die beiden Wasserläufe Jossa und Lieder sehr abwechslungsreich gegliedert. Geborgenheit und ländlichen Reiz strahlen dabei die acht Ortsteile Blankenau, Brandlos, Hainzell, Hosenfeld, Jossa, Pfaffenrod, Poppenrod und Schletzenhausen aus, die sich 1972 zur Großgemeinde Hosenfeld zusammengeschlossen haben.

Eine Vielzahl von Sehenswürdigkeiten, wie die restaurierte Propstei mit ihrer sehr alten Propsteikirche in Blankenau, die restaurierte Schlingenskapelle bei Jossa, das Heimatmuseum und die Reste der zerstörten Hainburg in Blankenau sowie mehrere noch in Betrieb befindliche Mühlen runden das Bild ab.

Markierte Wanderwege laden zu Wanderungen und Spaziergängen ein, ein Radwegenetz ergänzt das Angebot, gutbürgerliche Gasthäuser verwöhnen die Besucher und die vorhandene Infrastruktur ermöglicht eine vielseitige Gestaltung.

In dieser schönen Region, die 4.800 Einwohner ihre Heimat nennen, wird das kulturelle Leben von den zahlreichen Ortsvereinen getragen, deren Aktivitäten und Veranstaltungen eine Bereicherung für das Gemeinwesen darstellen.

Weiterhin zeichnet sich Hosenfeld durch ein aufstrebendes und auf die Zukunft ausgerichtetes Gewerbe aus, das durch die Ausweisung des Gewerbegebietes in Hainzell im Jahre 1998 zusätzlichen Auftrieb erlangte.

Die Gemeinde Hosenfeld präsentiert sich heute als ein aufstrebendes Gemeinwesen mit vielen engagierten Bürgern, die intensiv an der Erhaltung und der Verbesserung der Lebensbedingungen arbeiten.

Erholung pur



Ortsplan mit Wanderkarte

Hosenfeld in Zahlen

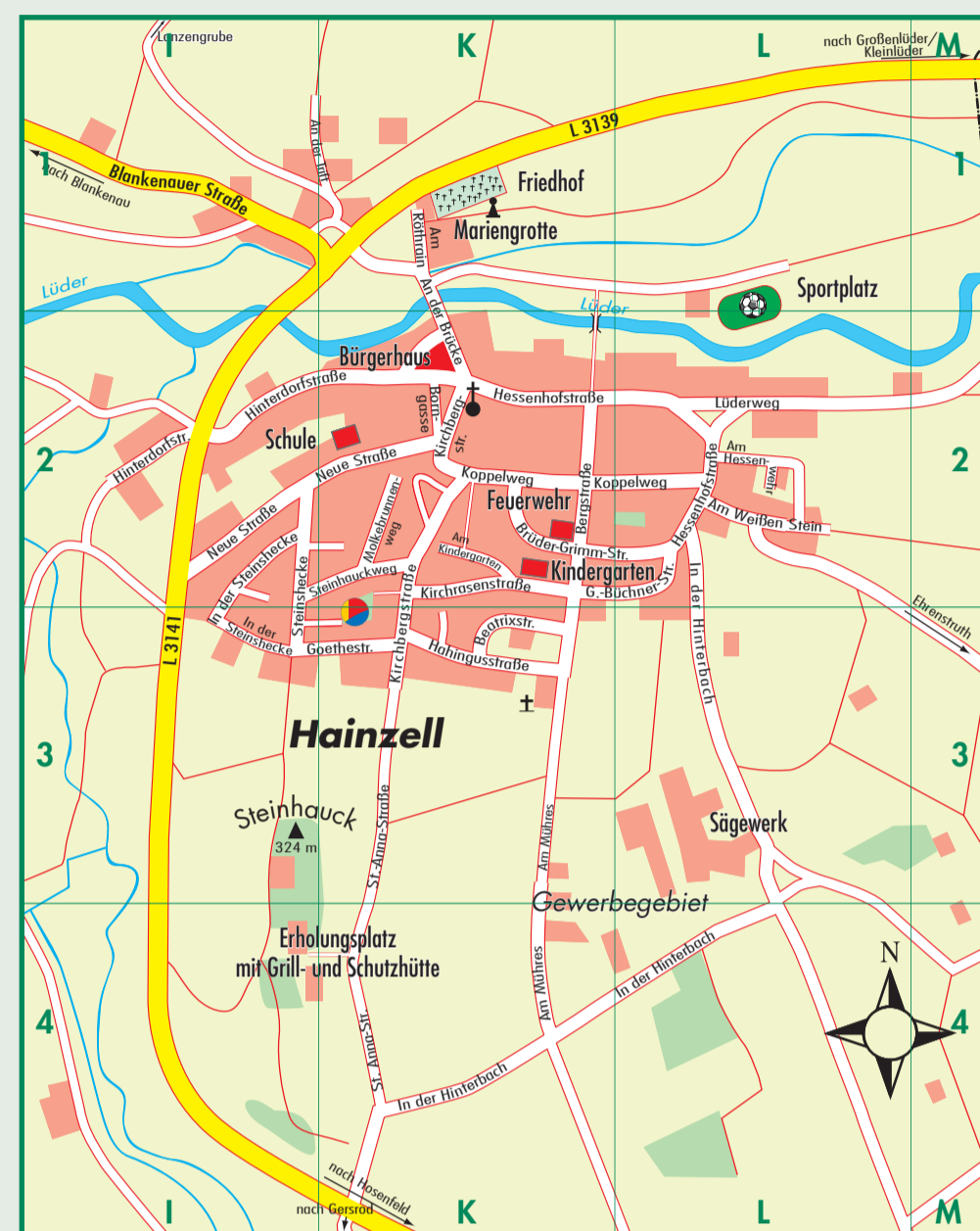
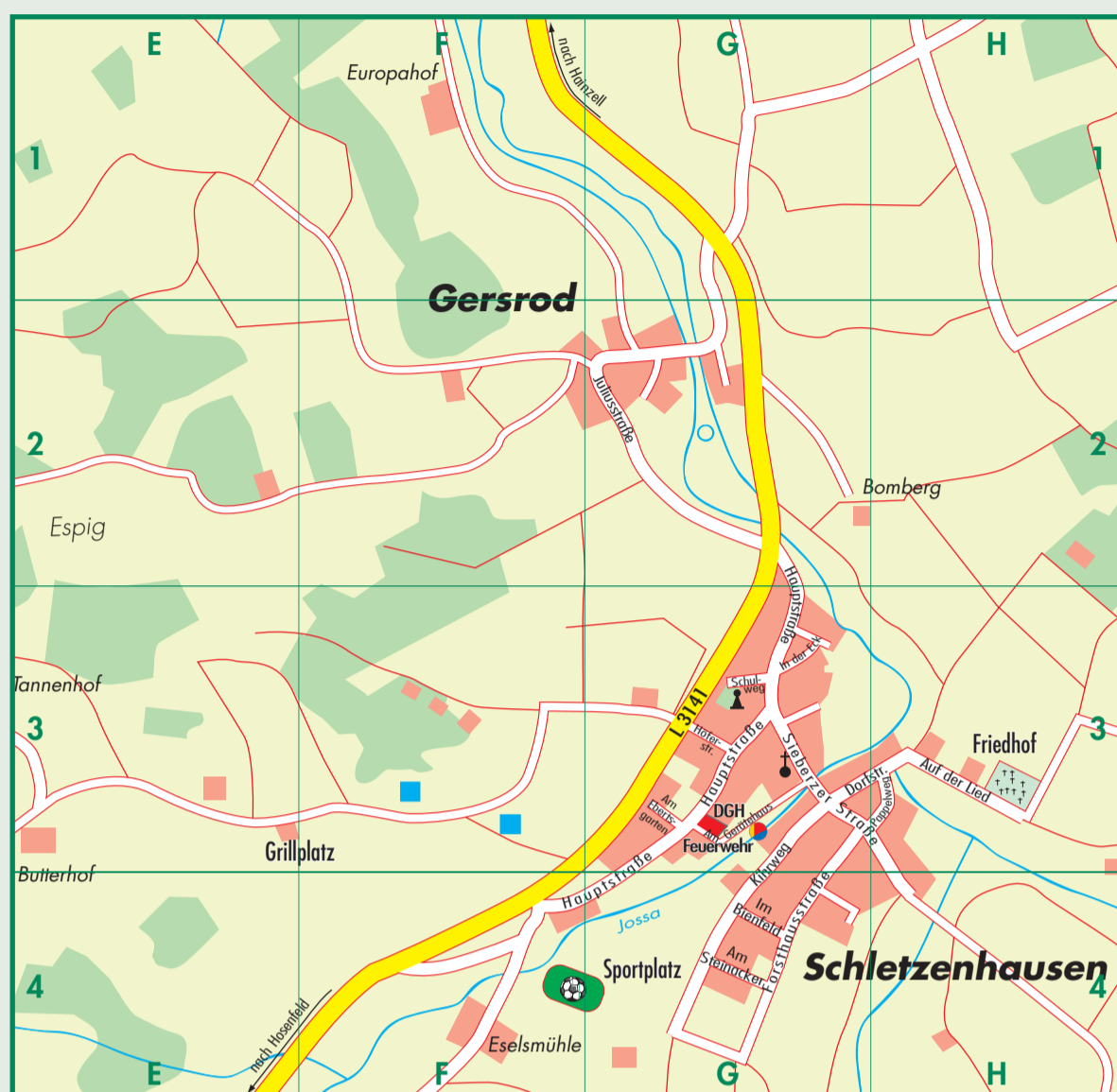

Das Gemeindegebiet umfasst eine Fläche von 50,71 qkm und hat eine Flächenausdehnung von 8,8 km in Nord-Südrichtung und von 5 km in Ost-Westrichtung, wobei die geschlossene Waldlage am Himmelsberg nicht einbezogen ist.

Die Gesamtgröße von 5.074 Hektar wird zu 51% (2.594 Hektar) landwirtschaftlich und zu 41% (2.061 Hektar) forstwirtschaftlich genutzt, wobei die landwirtschaftlichen Flächen zu 47% als Grünland und zu 53% als Ackerland bewirtschaftet werden. Die verbleibenden 8% (409 Hektar) entfallen auf Wohn- bzw. gewerbliche Bauflächen.

Hosenfeld ist verkehrsgünstig gelegen und bietet über die B 40 bzw. die B 254 eine gute Anbindung zu den Autobahnen A 5, A 7 und A 66. Sehenswürdigkeiten wie z.B. die Barockstadt Fulda (19 km), die Fachwerkstadt Lauterbach (22 km), das Burgenstädtchen Schlitz (30 km), die Nieder-Mooser-Seen (14 km), die Wallfahrtskirche Kleinheilighaus (11 km) oder das Thermalbad in Herbstein (17 km) sind in nur wenigen Autominuten zu erreichen.

Informationen

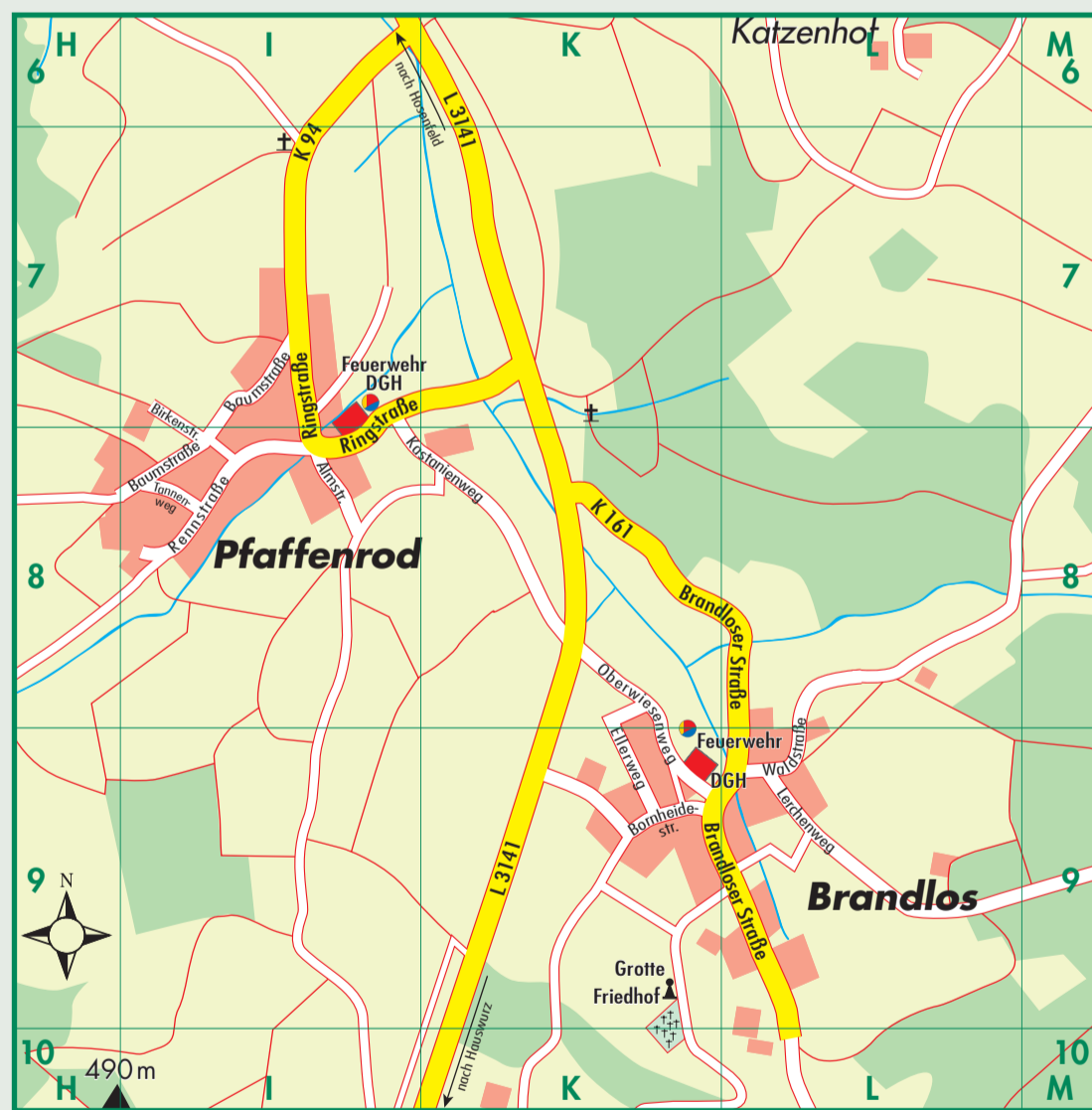
Gemeindeverwaltung Hosenfeld
Kirchpfad 1 · 36154 Hosenfeld
Telefon 06650/9620-0 · Fax 06650/9620-30
E-Mail: kontakt@gemeinde-hosenfeld.de
www.gemeinde-hosenfeld.de



Gemeinde Hosenfeld



	Sportplatz		Campingplatz
	Spielplatz		öffentl. Gebäude
	Tennisplatz		Rathaus
	Kirche		Friedhof
	Denkmal/Grotte		Feldkreuz/Bildstock



Straßenverzeichnis

Ahornweg (Po) F9
Akazienweg (Ho) G8
Almstr. (Pf) I8
Alte Str. (Jo) B7
Alte Vogtstr. (Ho) G7
Alter Schulweg (Jo) A7
Altwiesenhof (Jo) C9
Am Altenroth (Jo) B6
Am Berg (Bl) B2
Am Biengarten (Ho) E8
Am Bildstock (Jo) B7
Am Brunnen (Jo) A7
Am Dorfbrunnen (Bl) B2
Am Ebertsgarten (Sch) G3
Am Eichfeld (Ho) F6
Am Gerätehaus (Sch) G3
Am Hainwald (Po) E8
Am Hermetzacker (Ho) F8
Am Hessenwehr (Ha) L2
Am Hoppenrain (Bl) B3
Am Kindergarten (Ha) K2
Am Kreuzweg (Ho) F7
Am Küppel (Ho) G7
Am Mührens (Ha) K3
Am Oberdorf (Ho) G8
Am Röthrain (Ha) K1
Am Sportplatz (Ho) F5

Am Steinerack (Sch) G4
Am Weißen Stein (Ha) L2
Amselweg (Bl) C1
Amthausstr. (Ho) G7
An der Brücke (Ha) K1
An der Grotte (Ho) F6
An der Hainburg (Bl) B3
An der Kirche (Ho) F7
An der Schule (Bl) C1
An der Schwarz (Bl) B2
An der Trift (Ho) I1
Annahof (Jo) A9
Auf der Lied (Sch) H3
Baumstr. (Pf) I8
Beatrixstr. (Ho) K3
Bergstr. (Ha) K2
Birkenstr. (Pf) I7
Blankenauer Str. (Ha) I1
Blankenheckenweg (Ho) F6
Blankenhöfe (Ho) E5
Blankenweg (Ho) F6
Bomberg (Sch) H2
Bonusehof (Jo) B10
Borngasse (Ha) K2
Bornheidestr. (Br) K9
Brandloser Str. (Br) L9
Brauhausstr. (Ho) G7
Breitwiese (Bl) C2
Brückenstr. (Jo) A7

Brüder-Grimm-Str. (Ha) K2
Brunnenweg (Ho) G7
Buchenweg (Po) E8
Butterhof (Sch) E4
Däuseshof (Jo) B9 - B10
Dörrehof (Jo) C9
Dorfstr. (Sch) G3
Dornhecke (Ho) F7
Drosselweg (Bl) C1
Ebenhof (Jo) A9
Ehrenstruth (Ha) M3
Eichhof (Jo) A9
Eichweg (Ho) F6
Ellerweg (Br) K9
Erlenstr. (Jo) B6
Eschenweg (Po) E8
Eselsmühle (Sch) F4
Europahof (Sch) F1
Feldring (Ho) G6
Feldstr. (Ho) E5
Fichtenstr. (Ho) F8
Fliederweg (Ho) G8
Forsthausstr. (Sch) G4
Forststr. (Ho) G7
Frankfurter Str. (Ho) F8 - F7
Friedberger Str. (Bl) B2 - B3
Friedhofstr. (Bl) C1 - C2
Fuldaer Str. (Ho) G6 - G7
Gartenstr. (Ho) G7 - G8

Georg-Büchner-Str. (Ha) L2
Goethestr. (Ha) K3
Golllellerstr. (Jo) B7
Grottenweg (Ho) F7
Hahingusstr. (Ha) K3
Hainzeller Str. (Ho) F5 - F7
Hauptstr. (Sch) G3
Häuschenhof (Jo) B9
Hauswurzer Str. (Jo) B9
Heckenhof (Ho) G5
Heckenmühle (Ho) G5
Hegwaldstr. (Jo) B6
Herrleinweg (Ho) F/G7
Hessenhofstr. (Ha) K2
Hillenbrandweg (Ho) G6
Hinterdorfstr. (Ha) I/K2
Höfchenstr. (Ha) F7 - G6
Höfer Str. (Sch) G3
Höfmühlenweg (Bl) B2
Holunderweg (Ho) G8
Hosenfelder Weg (Bl) B3
Im Bienfeld (Sch) G4
Im Haingrund (Ho) E7
Im langen Feld (Ho) G7
Im Wiesengrund (Jo) B6
In den Gollwiesen (Jo) B6
In der Eck (Sch) G3
In der Hinterbach (Ha) K3 - L3
In der Katzenbach (Ho) G8

In der Linsengasse (Bl) B2
In der Steinshecke (Ha) I3
Juliusstr. (Sch) G2
Kastanienweg (Pf) I/K8
Kastanienweg (Bl) G9
Kehrenhof (Ho) H8
Kihweg (Sch) G3
Kirchberg (Ho) F7
Kirchbergstr. (Ha) K2
Kirchpfad (Ho) F7
Kirchrasenstr. (Ha) K2
Klingelrain (Ho) G7
Koppelweg (Ha) K2
Krautgartenweg (Bl) B2
Krebstegweg (Bl) C1
Küppelweg (Jo) B7
Lanzengrube (Ha) I1
Lerchenweg (Br) L9
Lindenstr. (Ho) F8
Linsengasse (Ho) G7
Lüderwaldstr. (Bl) C2
Lüderweg (Ho) L2
Mittelstr. (Bl) B2
Molkebrunnenweg (Ha) K2
Müllersgasse (Ho) F7
Nelkenweg (Bl) B2
Neue Str. (Ha) I/K2
Neuer Garten (Bl) B3
Neulandshof (Jo) C7

Neulandsweg (Jo) B7
Oberdorfstr. (Jo) A7
Oberhennenweg (Jo) A6
Oberwiesenweg (Br) K8/9
Pappelweg (Sch) H3
Petersgasse (Ho) G6
Poppenroder Str. (Po) E8/9
Propsteiplatz (Bl) B2
Reichloser Str. (Jo) B9
Rennstr. (Pf) I8
Ringstr. (Pf) I8
Rochusstr. (Jo) A7
Röhnhof (Jo) A9
Rosenweg (Ho) F8
Sandweg (Ho) G7
Scheichehof (Jo) A9
Schlingenhof (Jo) C5
Schneidershof (Jo) B5
Schulpfad (Ho) F7
Schulweg (Sch) G3
Schwarzellerhof (Jo) A9
Schwarzerdweg (Ho) G7
Sieberzer Str. (Sch) G3
Sieberzmühle (Ho) H6
St.-Anna-Str. (Ha) K3 - K4
St.-Elisabethen-Weg (Bl) C2
Steigerwaldstr. (Bl) A2 - A3
Steinhackweg (Ha) K2
Steinshecke (Ha) I2

Stockhausener Str. (Bl) B2
Struthweg (Bl) D1
Stümpferweg (Ho) G6
Tannenweg (Pf) I8
Ulmenweg (Po) E8
Vogelsbergstr. (Jo) B6 - A9
Von-Riedheim-Weg (Bl) B2
Von-Waldendorff-Str. (Bl) B2
Waldstr. (Br) L9
Weidenweg (Po) E8
Wendelinusstr. (Bl) C1
Wiesenweg (Po) E9

Bl = Blankenau
Br = Brandlos
Ha = Hainzell
Ho = Hosenfeld
Jo = Jossa
Pf = Pfaffenrod
Po = Poppenrod
Sch = Schletzenhausen